


ATUALIZADO EM: 19/3/2020 - 1 Semana



MINISTÉRIO DO MEIO AMBIENTE - MMA
INSTITUTO BRASILEIRO DO MEIO AMBIENTE E DOS RECURSOS
NATURAIS RENOVÁVEIS-IBAMA

0 100 200 300 km







Sistema de Coordenadas
Geográficas
DATUM SIRGAS 2000

VISTORIA EM ÁREAS COM LOCALIDADES OLEADAS NO LITORAL BRASILEIRO NOS DIAS 04/03 A 19/03/2020

LEGENDA

Total de áreas vistoriadas nos dias 04 a 19/3 [20]

-  Oleada - Manchas
(mais que 10% de contaminação) [0]
-  Oleada - Vestígios/Esparsos
(até 10% de contaminação) [4]
-  Praias limpas
(óleo não observado) [16]
-  [0]

 LIMITES ESTADUAIS

OpenStreetMap

Obs.: O conceito de localidade utilizado neste mapeamento se restringe a uma área de 1km ao longo da costa. Portanto uma praia com uma faixa de areia com 10km possui 10 localidades.

Fontes:
IBAMA/NMI-CE, IBAMA/SISCOM, IBGE,
OpenstreetMap
Vistorias em campo realizadas por IBAMA, ICMBio,
Marinha do Brasil, Defesa Civil, Prefeituras
Municipais e Instituições Parceiras

Elaboração: IBAMA-Emergência Ambiental, NMI-CE
Data de Elaboração: Data: 19/3/2020

ATUALIZADO EM: 19/3/2020 - 12h



MINISTÉRIO DO MEIO AMBIENTE - MMA
INSTITUTO BRASILEIRO DO MEIO AMBIENTE E DOS RECURSOS
NATURAIS RENOVÁVEIS-IBAMA

0 100 200 300 km

0 50 100 150 NM



Sistema de Coordenadas
Geográficas
DATUM SIRGAS 2000

LOCALIDADES OLEADAS NO LITORAL BRASILEIRO IDENTIFICADAS A PARTIR DE 30/ AGOSTO/2019

LEGENDA

Total de áreas oleadas desde 30/08 [1009]

- Oleada - Manchas (mais que 10% de contaminação) [0]
- Oleada - Vestígios/Esparsos (até 10% de contaminação) [135]
- Praias limpas (óleo não observado) [874]

▭ LIMITES ESTADUAIS

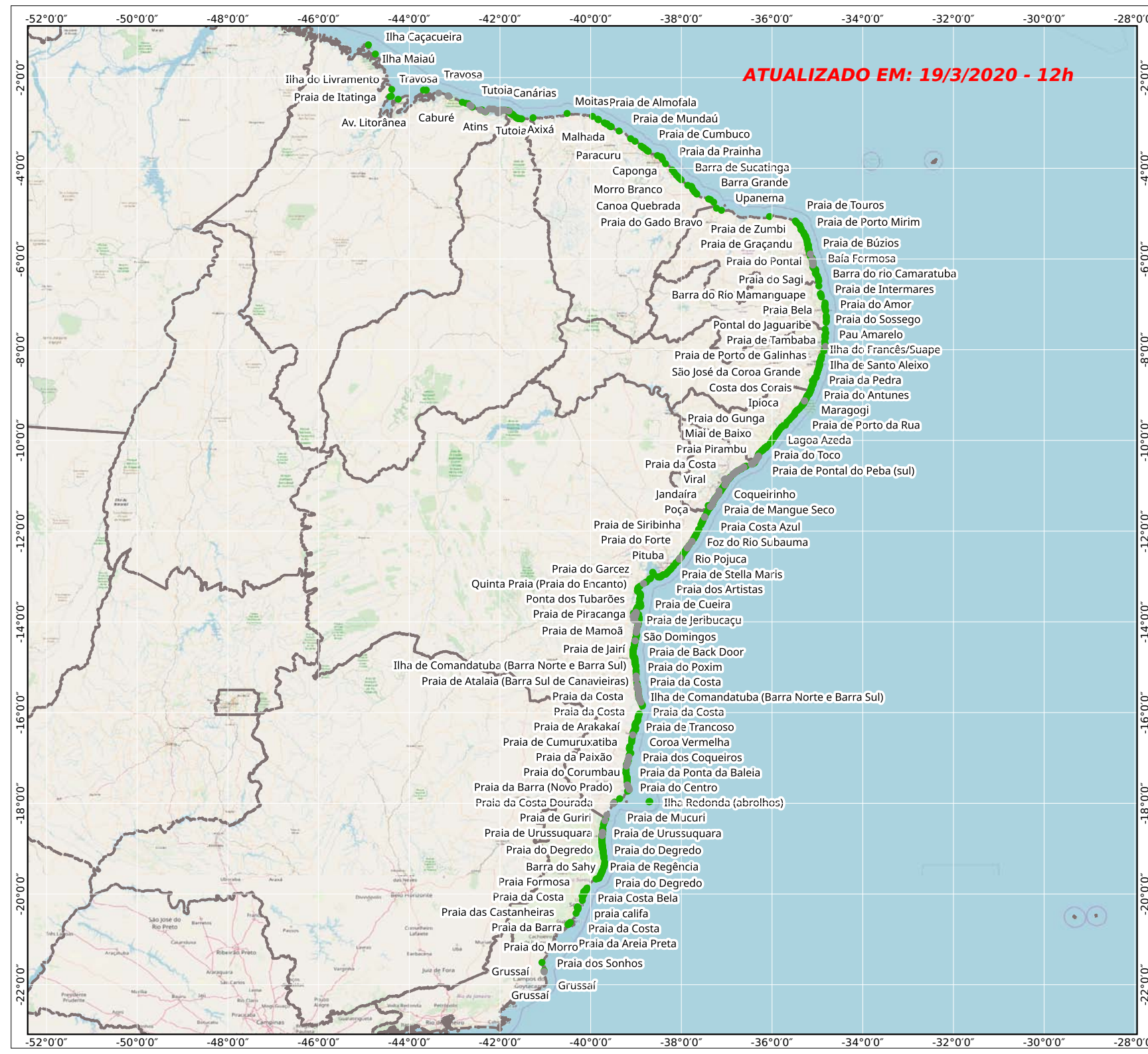
OpenStreetMap

Obs.: O conceito de localidade utilizado neste mapeamento se restringe a uma área de 1km ao longo da costa. Portanto uma praia com uma faixa de areia com 10km possui 10 localidades.

TABELA QUANTITATIVA
Estados Afetados - 11
Municípios Afetados - 130
Localidades Afetadas - 1009

Fontes:
IBAMA/NMI-CE, IBAMA/SISCOM, IBGE,
OpenstreetMap
Vistorias em campo realizadas por IBAMA, ICMBio,
Marinha do Brasil, Defesa Civil, Prefeituras
Municipais e Instituições Parceiras

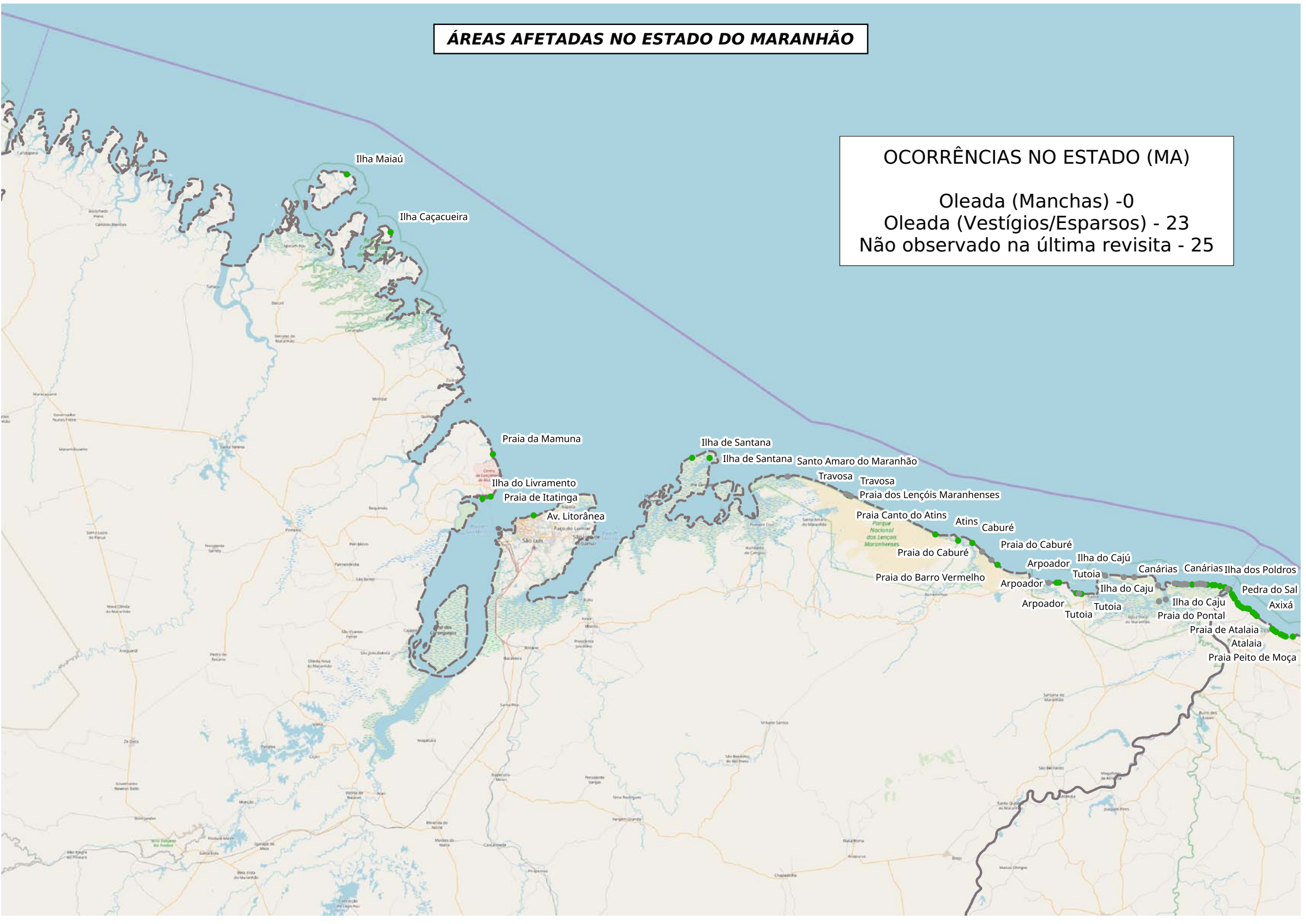
Elaboração: IBAMA-Emergência Ambiental, NMI-CE
Data de Elaboração: Data: 19/3/2020



ÁREAS AFETADAS NO ESTADO DO MARANHÃO

OCORRÊNCIAS NO ESTADO (MA)

Oleada (Manchas) - 0
Oleada (Vestígios/Esparsos) - 23
Não observado na última revisita - 25



ÁREAS AFETADAS NO ESTADO DO PIAUÍ



OCORRÊNCIAS NO ESTADO (PI)

- Oleada (Manchas) - 0
- Oleada (Vestígios/Esparsos) - 0
- Não observado na última visita - 21

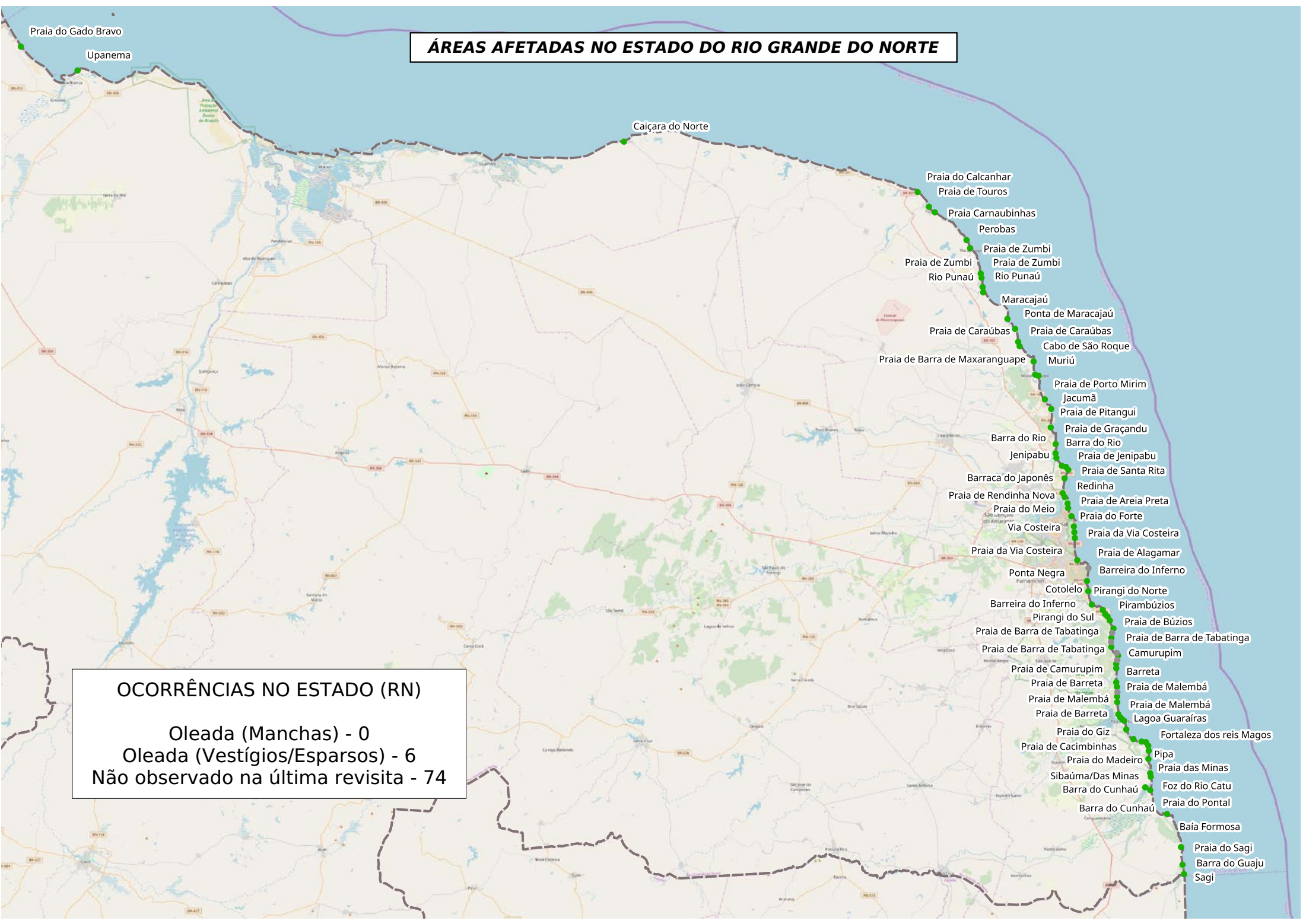
ÁREAS AFETADAS NO ESTADO DO CEARÁ

OCORRÊNCIAS NO ESTADO (CE)

Oleada (Manchas) - 0
Oleada (Vestígios/Esparsos) - 0
Não observado na última revisita - 48



ÁREAS AFETADAS NO ESTADO DO RIO GRANDE DO NORTE



OCORRÊNCIAS NO ESTADO (RN)

Oleada (Manchas) - 0
Oleada (Vestígios/Esparsos) - 6
Não observado na última revisita - 74

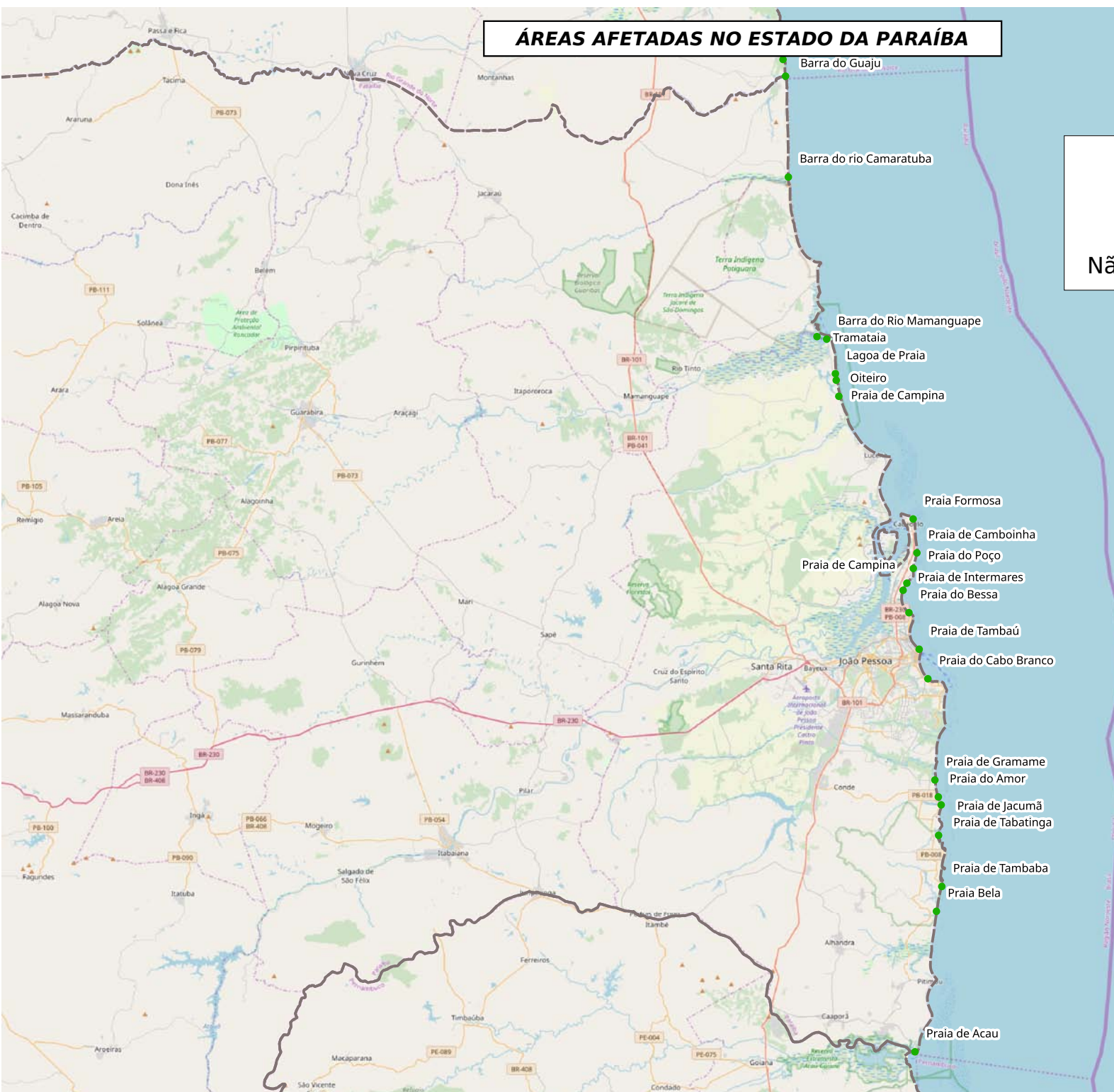
ÁREAS AFETADAS NO ESTADO DA PARAÍBA

OCORRÊNCIAS NO ESTADO (PB)

Oleada (Manchas) - 0

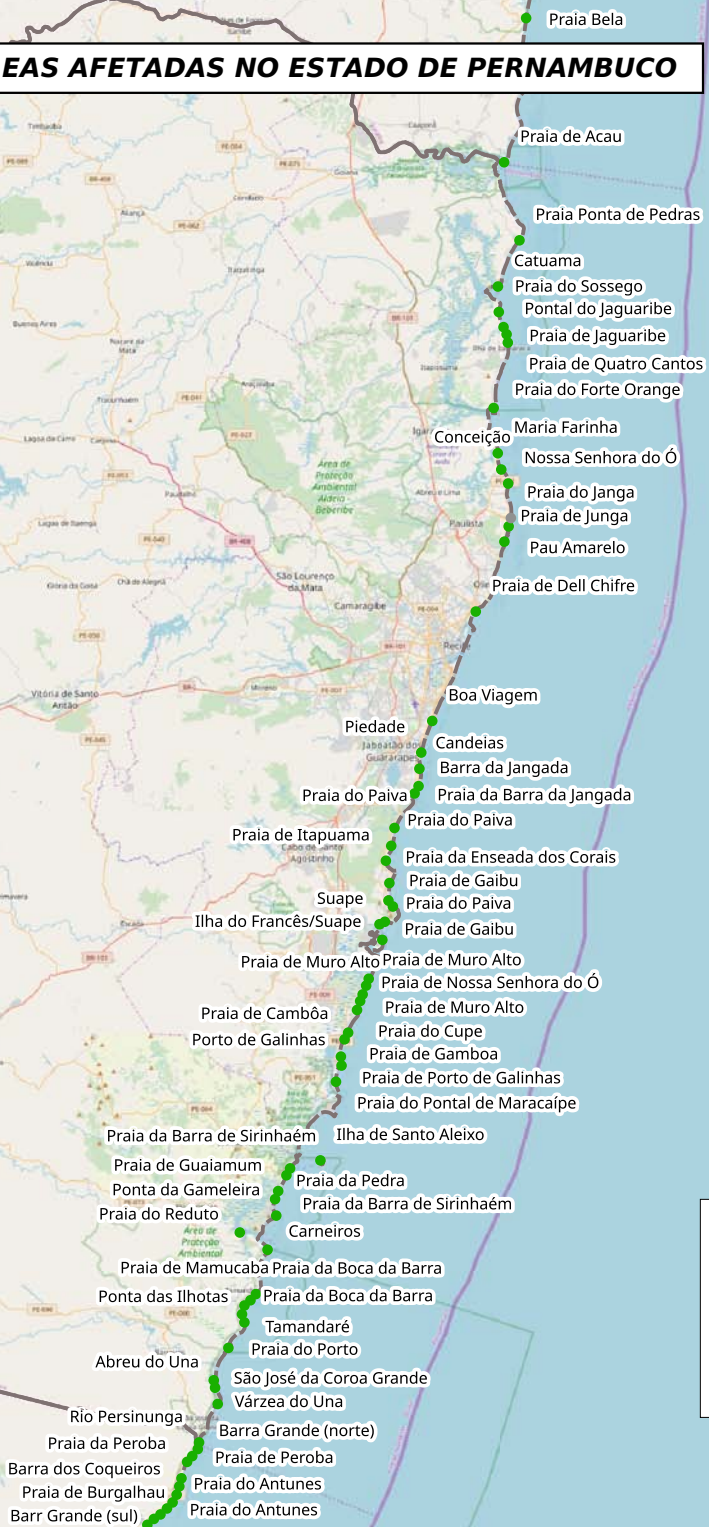
Oleada (Vestígios/Esparsos) - 0

Não observado na última revisita - 21



- Barra do Guaju
- Barra do rio Camaratuba
- Barra do Rio Mamanguape
- Tramataia
- Lagoa de Praia
- Oiteiro
- Praia de Campina
- Praia Formosa
- Praia de Camboinha
- Praia do Poço
- Praia de Internares
- Praia do Bessa
- Praia de Tambaú
- Praia do Cabo Branco
- Praia de Gramame
- Praia do Amor
- Praia de Jacumã
- Praia de Tabatinga
- Praia de Tambaba
- Praia Bela
- Praia de Acau

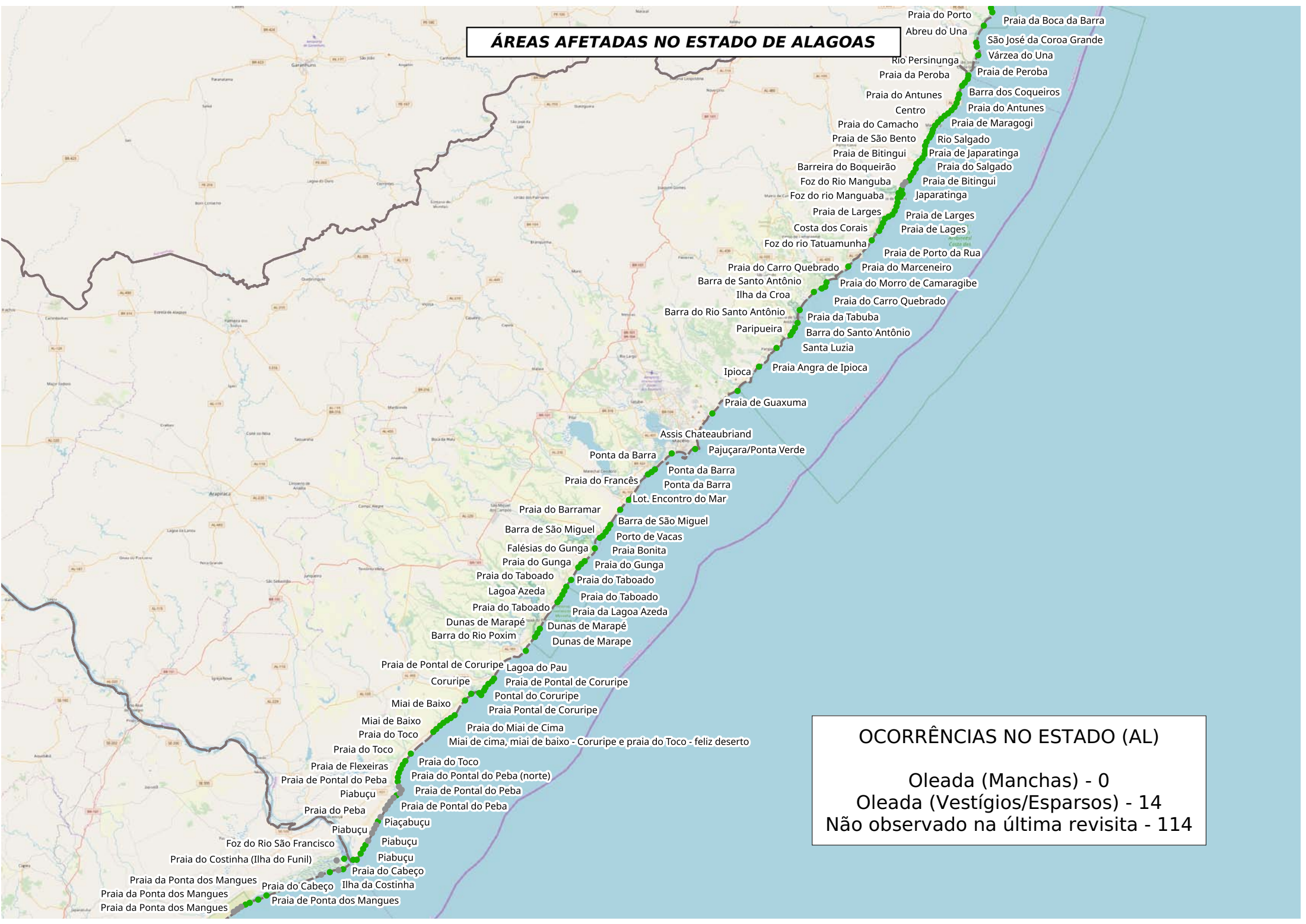
ÁREAS AFETADAS NO ESTADO DE PERNAMBUCO



OCORRÊNCIAS NO ESTADO (PE)

Oleada (Manchas) - 0
Oleada (Vestígios/Esparsos) - 1
Não observado na última revisita - 54

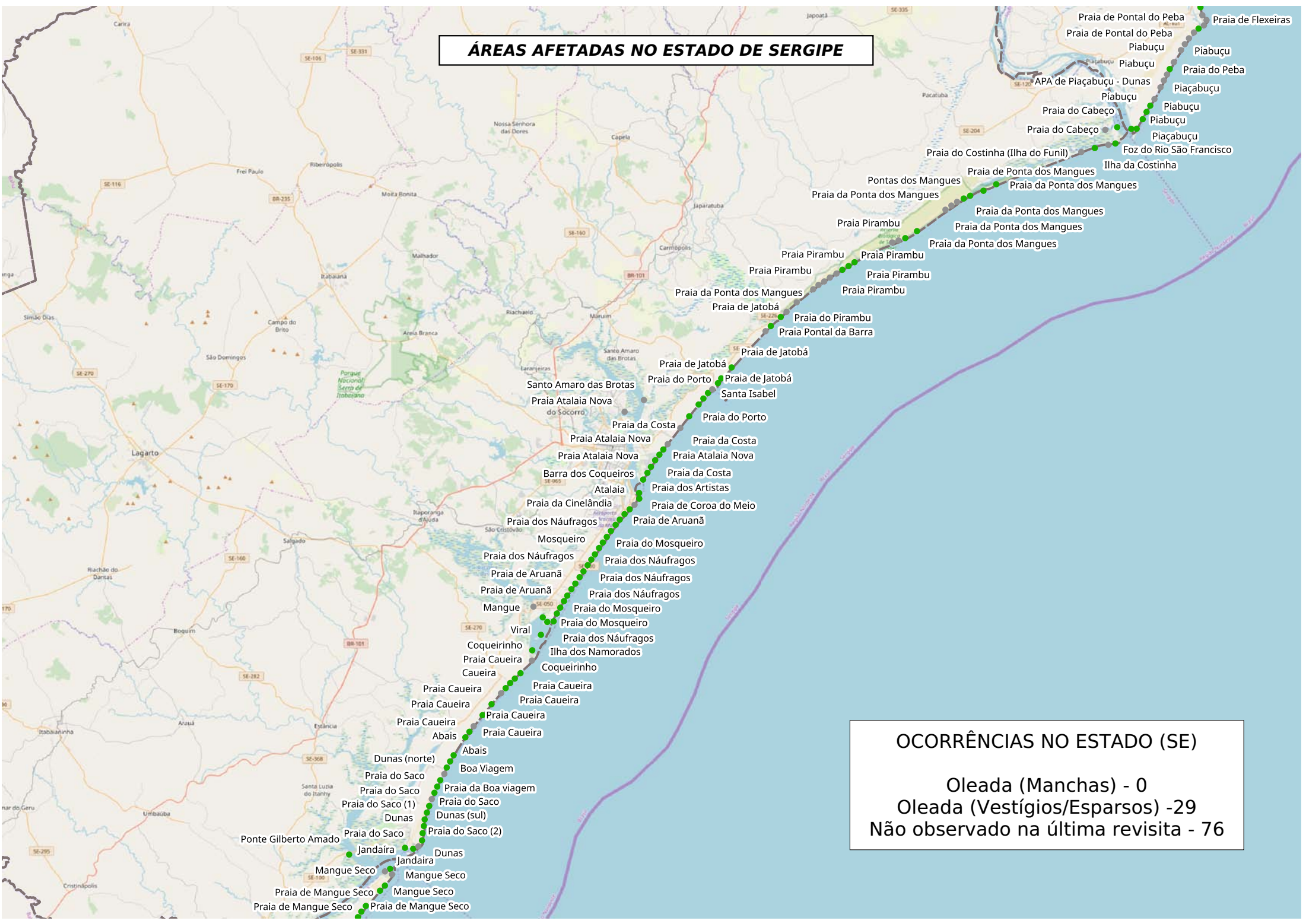
ÁREAS AFETADAS NO ESTADO DE ALAGOAS



OCORRÊNCIAS NO ESTADO (AL)

Oleada (Manchas) - 0
Oleada (Vestígios/Esparsos) - 14
Não observado na última revisita - 114

ÁREAS AFETADAS NO ESTADO DE SERGIPE



OCORRÊNCIAS NO ESTADO (SE)

Oleada (Manchas) - 0
Oleada (Vestígios/Esparsos) - 29
Não observado na última revisita - 76

ÁREAS AFETADAS NO ESTADO DA BAHIA

Jandaíra Mangue Seco
Conde Mangue Seco
Poça Praia de Poças
Itariri Sítio do Conde
Praia de Baixo Entrerios Inhambupe/Itariri
Foz do Rio Subauma Mamucabo
Foz do Rio Inhampube Mamucabo
PORTO SAUIPE Porto de Sauípe
Rio Pojuca Imbassaí
Barra do Jacuípe Praia da Espera
Arembepe Barra de Jacuípe
Bom Despacho Pituba Praia do Japonês
Mar Grande Praia de Stella Maris
Caixa Prego Ondina Praia da Paciência
Praia de Guaibim Morro de São Paulo (terceira praia)
Praia de Guaibim Garapuí
Praia de Cueva Praia de Cueva
Praia do Pontal Praia da Ponta dos Castelhanos
Praia de Pratigi Carvalho
Porto do Campo Praia de Pratigi
Barra de Serinhaém Barra Grande
Ponta dos Tubarões Arandi-Algodões
Praia de Piracanga Arandi-Algodões
Praia da Coroinha
Praia da Ribeira Itacaré
Praia Pé de Serra Praia Pé de Serra
Praia de Ponta da Tulha Praia de Barramares
Praia de Ponta da Tulha Praia de São Miguel
Praia dos Milionários São Domingos
Praia de Jaíri Praia de Siriba
Praia de Cururupe Praia de Lençóis
Praia de Lençóis Praia de Batuba
Praia de Lençóis Praia de Lençóis
Praia de Lençóis Ilha de Comandatuba (Barra Norte e Barra Sul)
Praia do Poxim Praia de Itapororoca
Praia da Barra do Albino Praia da Barra do Albino
Praia da Barra do Albino Praia da Costa
Barra de Peso e praia do Joabe Praia de Barra Velha
Praia do Mar Moreno Ilha do Delta do Jequitinhonha
Praia de Guaiú Barra de Belmonte (Praia de Caieira)
Praia de Arakakaí Araripe
Praia de Coroa Vermelha Barra de Belmonte (Praia de Caieira)
Praia de Santo André Pariso dos Pataxos
Praia de Arakakaí Praia do Taípe (Praia do Rio da Barra)
Praia de Itaquena Praia de Itapororoca
Praia de Itaquena Caraiva
Ponta do Corumbau Praia do Bugigão em Caraiva
Praia do Mutá Praia do Mutá
Praia de Cumuruxatiba Praia de Corumbau
Cumuruxatiba Praia de Japara Grande
Praia do Centro Praia do Centro
Prado Praia do Quati
Praia de Alcobaça (Praia do Centro) Praia de Alcobaça (Praia do Centro)
Praia de Guaratiba Praia de Iansã
Praia da Ponta da Baleia Praia do Grauçá
Praia de Iansã Praia de Dona Dinha
Praia de Iemanjá Praia do Grauçá
Praia de Mucuri
Costa do atlântico Ilha de Santa Bárbara
Costa do Atlântico Abrolhos Ilha Redonda (abrolhos)

OCORRÊNCIAS NO ESTADO (BA)

Oleada (Manchas) - 0
Oleada (Vestígios/Esparsos) - 56
Não observado na última revisita - 320

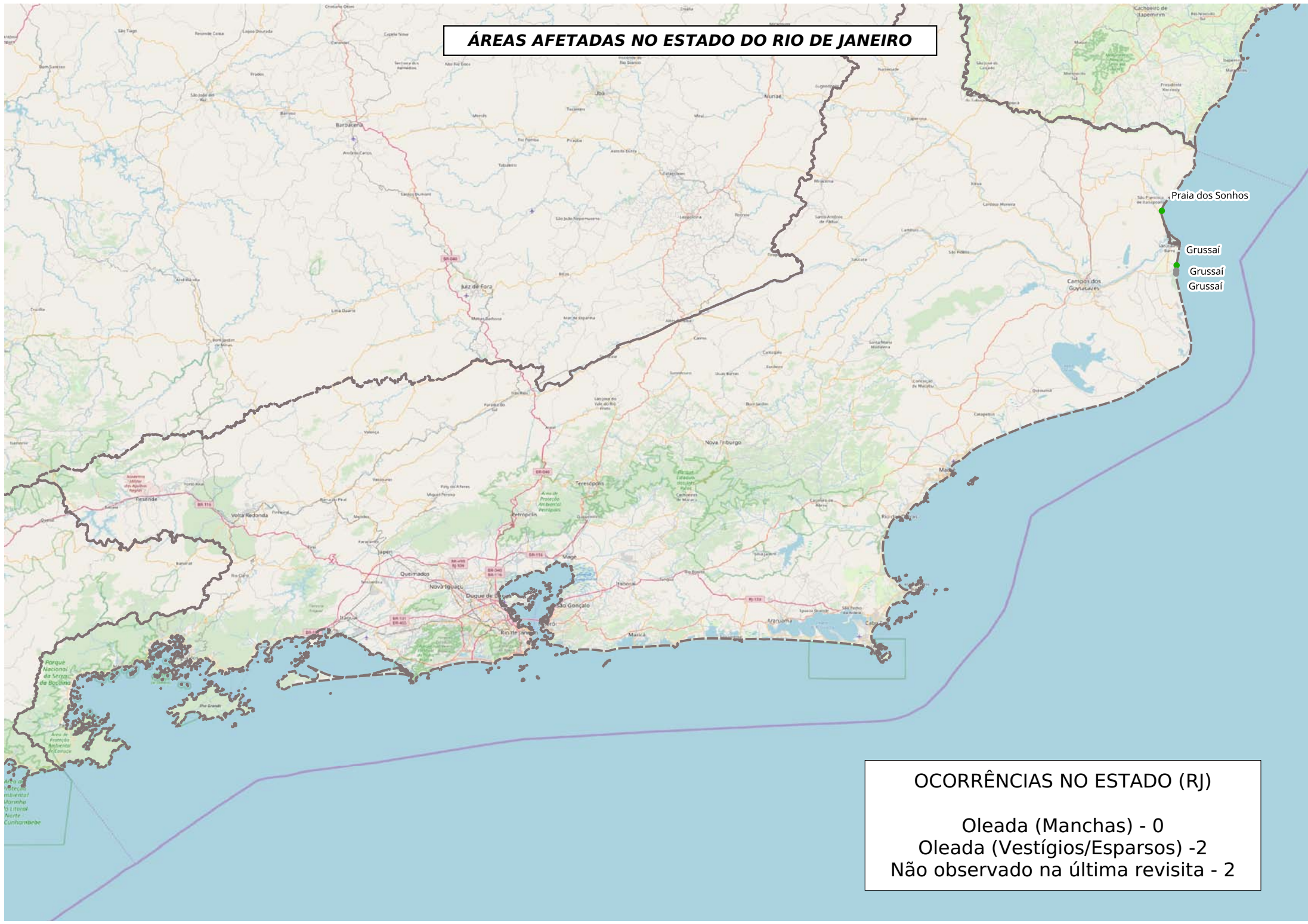
ÁREAS AFETADAS NO ESTADO DO ESPÍRITO SANTO

- Praia de Itaúnas
- Praia da Costa Dourada
- Praia de Itaúnas
- Praia de Itaúnas
- Praia de Itaúnas
- Praia de Guaxindiba
- Conceição da Barra
- Praia Pontal do Sul
- Praia Pontal do Sul
- Praia de Guriri
- Praia de Guriri
- Praia da Barra Nova
- Praia da Barra Nova
- Praia da Barra Nova
- Praia da Barra Nova
- Praia de Urussuquara
- Praia de Urussuquara
- Praia de Urussuquara
- Praia de Urussuquara
- Praia de Barra Seca
- Praia do Pontal do Ipiranga
- Praia do Pontal do Ipiranga
- Praia do Pontal do Ipiranga
- Praia do Pontal do Ipiranga
- Praia do Degredo
- Praia do Degredo
- Praia do Degredo
- Praia do Degredo
- Praia de Cacimbas
- Praia de Monsarás
- Praia do Degredo
- Praia de Povoação
- Praia de Monsarás
- Praia de Regência
- Praia de Povoação
- Praia de Regência
- Praia de Regência
- Praia de Regência
- Barra do Sahy
- Estaleiro Aracruz
- Putiry
- Praia de Putiry
- Praia Castanheiras
- Praia Formosa
- Aracruz
- Praia de Gramutê
- praia califa
- Aracruz
- Praia Califa
- Praia Grande
- Praia Costa Bela
- Jardim Atlântico
- Praia de Camburi
- Praia do Canto
- Praia Grande
- Praia da Costa
- Praia Grande
- Praia da Costa
- Praia da Barra
- Santa Mônica
- Praia do Morro
- Praia do Morro
- Praia das Castanheiras
- Praia da Areia Preta

OCORRÊNCIAS NO ESTADO (ES)

Oleada (Manchas) - 0
Oleada (Vestígios/Esparsos) -4
Não observado na última visita - 119

ÁREAS AFETADAS NO ESTADO DO RIO DE JANEIRO



OCORRÊNCIAS NO ESTADO (RJ)

- Oleada (Manchas) - 0
- Oleada (Vestígios/Esparsos) - 2
- Não observado na última revisita - 2